










# PLAN PARCIAL DE DESARROLLO URBANO

Tierra Santa Habitacional  
Centro de Población  
Tepatitlán de Morelos, Jal.

## SIMBOLOGIA:

-  Límites del Área de Estudio.
-  Vértices del Área de Estudio.
-  Límites del Área de Aplicación.
-  Traza Urbana.
-  Límite Parcelas.
-  Poblados, Fraccionamientos y/o Sitios de Referencia.
-  Carretera Federal (Cuota).
-  Carretera Estatal.
-  Caminos y Terracerías.

### ÁREA DE ESTUDIO

LADO	EST	PV	RUMBO	DISTANCIA	V	COORDENADAS	
						Y	X
1	2	S	11°02'21.31" W	149.130	2	2,301,596.0220	733,825.5916
2	3	N	78°25'47.00" W	140.056	3	2,301,449.6513	733,797.0259
3	4	N	78°25'48.29" W	372.055	4	2,301,552.3630	733,295.3307
4	5	N	01°34'31.83" W	37.134	5	2,301,589.4828	733,294.3097
5	6	S	79°28'09.06" E	77.085	6	2,301,575.3945	733,370.0959
6	7	N	10°31'13.30" E	104.984	7	2,301,678.6135	733,389.2643
7	8	S	79°18'33.47" E	40.035	8	2,301,671.1867	733,428.6046
8	1	S	79°16'43.14" E	404.040	1	2,301,596.0220	733,825.5916

**SUPERFICIE = 67,372.039 m<sup>2</sup>**

PLANO:	NUM:
LOCALIZACIÓN DE ÁREA DE ESTUDIO	<b>D-0</b>
 <p>ESCALA 1 : 7 500</p> <p>AGOSTO DE 2022</p>	<p>ELABORO: <b>S.B</b> Arquitectura.Sostenibilidad.Urbana</p> <p>REVISO: Arq.Gerardo.Gtz.I.</p> <p>VoBo: Arq.David.M.del.C. Jefatura Ordenamiento Urbano</p>

H. AYUNTAMIENTO DE TEPATITLAN DE MORELOS, JALISCO.  
GOBIERNO DEL ESTADO DE JALISCO.  
SEMADET

